



PREFECTURE DE LA GIRONDE

ARRETE N°E2007/02/01 du 29 juin 2009

DIRECTION DEPARTEMENTALE  
DES AFFAIRES SANITAIRES ET  
SOCIALES DE LA GIRONDE

Service Santé-Environnement

DIRECTION DEPARTEMENTALE  
DE L'AGRICULTURE ET DE LA  
FORET DE LA GIRONDE

Service Forêt-Environnement  
Cellule Police de l'Eau et des Milieux  
Aquatiques

- portant déclaration d'utilité publique sur :
    - la dérivation des eaux,
    - l'instauration des périmètres de protection.
  - portant autorisation sur :
    - le prélèvement,
    - la distribution au public de l'eau destinée à la consommation humaine.
- du forage **CASSINEY** sur la commune de SAUCATS

LE PREFET DE LA REGION AQUITAINE,  
PREFET DE LA GIRONDE,  
OFFICIER DE LA LEGION D'HONNEUR,  
COMMANDEUR DE L'ORDRE NATIONAL DU MERITE,

- VU le code de l'environnement, le Livre II - Titre I<sup>er</sup> - relatif à la protection de l'eau et des milieux aquatiques et notamment les articles L.215-13, L.211-1, L.211-3, L.214-1 à L.214-9 et les articles R.211-1 à R.214-60 relatifs aux procédures d'autorisation et de déclaration ;
- VU le code de la santé publique et notamment les articles L.1321-1 et suivants et les articles R.1321-1 à R.1321-63 relatifs aux eaux destinées à la consommation humaine, à l'exclusion des eaux minérales ;
- VU le code de l'expropriation pour cause d'utilité publique notamment les articles R.11-4 à R.11-14 ;
- VU le code de l'urbanisme et notamment les articles L.126-1 et les articles R.126-1 à R.126-2 relatifs aux servitudes d'utilité publique affectant l'utilisation du sol ;
- VU l'arrêté du 11 janvier 2007 relatif aux limites et références de qualité des eaux brutes et des eaux destinées à la consommation humaine mentionnées aux articles R.1321-2, R.1321-3, R.1321-7 et R.1321-38 du code de la santé publique ;
- VU les arrêtés ministériels du 11 septembre 2003 portant application du décret n°96-102 du 02 février 1996 et fixant les prescriptions générales applicables au sondage, forage, création de puits ou ouvrage souterrain soumis à déclaration et aux prélèvements soumis à déclaration et autorisation en application des articles L.214-1 à L.214-3 du code de l'environnement et relevant des rubriques 1.1.1.0., 1.1.2.0., 1.2.1.0., 1.2.2.0. ou 1.3.1.0. de la nomenclature annexée au décret n°93-743 du 29 mars 1993 modifié ;
- VU l'arrêté préfectoral du 8 avril 1974 autorisant l'exécution du forage Cassiney sur la commune de Saucats pour captage d'eaux souterraines ;
- VU l'arrêté préfectoral du 6 août 1996 portant approbation du Schéma Directeur d'Aménagement et de Gestion des Eaux (SDAGE) du Bassin ADOUR-GARONNE prenant effet à compter du 16 septembre 1996 ;
- VU l'arrêté préfectoral du 25 novembre 2003 approuvant le S.A.G.E. "Nappes Profondes en Gironde" ;
- VU l'arrêté préfectoral du 28 février 2005 constatant la liste des communes incluses dans les zones de répartition des eaux ;
- VU l'arrêté préfectoral du 16 décembre 2008 portant ouverture de l'enquête publique désignant comme commissaire enquêteur Monsieur Jacques ROTUREAU ;
- VU la délibération en date du 22 décembre 2006 du Président de la Communauté Urbaine de Bordeaux sollicitant l'autorisation pour le prélèvement et la dérivation des eaux pour la consommation humaine et la mise en place des périmètres de protection du forage Cassiney sur la commune de Saucats ;

- VU l'avis de l'hydrogéologue agréé en matière d'hygiène publique du 27 février 2005;
- VU le dossier annexé ;
- VU l'avis de la direction régionale de l'industrie, de la recherche et de l'environnement en date du 30 mai 2007;
- VU l'avis de la direction départementale de l'agriculture et de la forêt en date du 10 avril 2009 ;
- VU l'avis de la direction régionale de l'environnement d'Aquitaine en date du 21 juin 2007 ;
- VU l'avis de la commission locale de l'Eau du SAGE Nappes Profondes de la Gironde en date du 5 octobre 2007;
- VU l'enquête publique qui s'est déroulée du 15 au 30 janvier 2009 dans la commune de Saucats ;
- VU l'avis du Conseil municipal de Saucats en date du 12 février 2009;
- VU le rapport et les conclusions du commissaire enquêteur en date du 7 mars 2009;
- VU l'avis du demandeur sur le projet d'arrêté préfectoral ;
- VU le rapport en date du 10 avril 2009 et sur proposition de Madame la Directrice Départementale des Affaires Sanitaires et Sociales de la Gironde ;
- VU l'avis favorable du conseil départemental de l'environnement et des risques sanitaires et technologiques en date du 30 avril 2009 ;

**CONSIDÉRANT** que le projet doit permettre d'assurer la protection des intérêts visés à l'article L. 211-1 du code de l'environnement et de garantir la santé et la salubrité publique afin de satisfaire aux exigences de la préservation des écosystèmes aquatiques et de la ressource en eau ;

**CONSIDÉRANT** que les besoins en eau potable destinés à l'alimentation humaine à l'appui du dossier sont justifiés ;

**CONSIDÉRANT** que les prélèvements impactent quantitativement l'aquifère de l'Oligocène ;

**CONSIDÉRANT** que le captage d'eau potable et l'établissement des périmètres de protection présentent un intérêt général;

**CONSIDÉRANT** que l'établissement des périmètres de protection du forage Cassiney est indispensable pour assurer la protection de la qualité des eaux ;

**SUR PROPOSITION** du secrétaire général de la préfecture de la Gironde,

## **A R R Ê T E**

### **TITRE I - DISPOSITIONS TECHNIQUES**

#### **ARTICLE PREMIER : DÉCLARATION D'UTILITE PUBLIQUE**

Sont déclarés d'utilité publique au bénéfice de la Communauté Urbaine de Bordeaux (CUB) dénommée ci-après le permissionnaire:

▪ *Les travaux réalisés en vue de la dérivation des eaux souterraines pour la consommation humaine à partir du forage Cassiney sur la commune de SAUCATS dans la nappe de l'Oligocène,*

▪ *La création des périmètres de protection immédiate et éloignée autour du forage et l'institution des servitudes associées pour assurer la protection du forage et de la qualité de l'eau.*

#### **ARTICLE 2 : AUTORISATION DE PRÉLÈVEMENT D'EAU DESTINÉE A LA CONSOMMATION HUMAINE**

Le permissionnaire est autorisé à prélever, par l'intermédiaire du forage Cassiney des eaux destinées à l'alimentation humaine.

Pour l'exploitation des ouvrages et l'exercice des activités ou ouvrages énumérés dans le tableau de classement ci-après, le permissionnaire est tenu de respecter les engagements et valeurs annoncés dans son dossier d'autorisation dès lors qu'ils ne sont pas contraires aux dispositions du présent arrêté, du code de l'environnement, du code de la santé publique, des arrêtés du 11 septembre et du 25 novembre 2003 susvisés.

OUVRAGES - INSTALLATIONS - ACTIVITÉS	RUBRIQUE	RÉGIME
Prélèvements permanents ou temporaires issus d'un forage, puits ou ouvrage souterrain dans un système aquifère, à l'exclusion de nappes d'accompagnement de cours d'eau, par pompage, drainage, dérivation ou tout autre procédé le volume total prélevé étant : - inférieur à 200 000 m <sup>3</sup> /an	1.1.2.0	Déclaration
Ouvrages, installations permettant le prélèvement total d'eau dans une zone où des mesures permanentes de répartition quantitative instituée, ont prévu l'abaissement des seuils au titre de l'oligocène à l'ouest de la Garonne (230), cote de référence +45 mNGF : - capacité maximale des installations de prélèvement supérieure à 8 m <sup>3</sup> /h	1.3.1.0	Autorisation

### ARTICLE 3 : EMPLACEMENT DE L'OUVRAGE

Le forage est situé à environ 2 km au sud du bourg de Saucats au lieu-dit « Cassiney ». Il est implanté sur la parcelle n° 1876 de la section C du plan cadastral de la commune de Saucats accessible par la route départementale n° 651 (plan de situation en *annexe 1*).

Coordonnées LAMBERT II étendu : X = 366 452 m, Y = 1 963 974 m, Z = + 63,5 m NGF

### ARTICLE 4 : DESCRIPTION DE L'OUVRAGE

L'ouvrage de captage est décrit selon la coupe technique présentée en *annexe 2*.

### ARTICLE 5 : CARACTÉRISTIQUES DES PRÉLÈVEMENTS AUTORISÉS

Nom du captage	Indice BSS	Nappe Aquifère	Unité de gestion SAGE Nappes profondes	Classement SAGE NP	Profondeur
Forage CASSINEY	08512X0022/F	Oligocène Adour Garonne (230)	Oligocène centre	à l'équilibre	110 m

Nom du captage	Débits maxima		Volume maxi annuel	Année de révision
	Horaire	Journalier		
Forage CASSINEY	40 m <sup>3</sup> /h	960 m <sup>3</sup> /j	160 000 m <sup>3</sup> /an	2009

### PRESCRIPTIONS :

Les ouvrages et installations de prélèvement d'eau doivent être conçus de façon à éviter le gaspillage d'eau. A ce titre, le permissionnaire prend des dispositions pour limiter les pertes des ouvrages de dérivation, des réseaux et installations alimentés par le prélèvement.

L'exploitation se fait de façon à ne pas dénoyer les premières arrivées d'eau dans l'aquifère identifiées à 67 mètres de profondeur par rapport au sol. A cet effet, l'exploitation est gérée en fonction du niveau de pression dynamique de l'eau dans l'ouvrage qui doit être maintenu au-dessus de 66 m de profondeur. Les pompes sont automatiquement arrêtés dès que le rabattement atteint cette cote.

Les volumes de prélèvements annuels autorisés par unité de gestion hydrogéologique sont fixés par un arrêté préfectoral indépendant du présent arrêté, dans le cadre de la gestion globale des prélèvements d'eau de la Communauté Urbaine de Bordeaux.

Le permissionnaire assure une gestion concertée de ses prélèvements avec la commune de Saucats de façon que cette dernière puisse subvenir à ses besoins en eau. A cet effet, une convention est établie dans un délai de 1 an après notification du présent arrêté entre la commune de Saucats et le permissionnaire pour définir les modalités de cette gestion.

#### **ARTICLE 6 : ÉQUIPEMENT DE L'OUVRAGE**

- Le forage est équipé d'un tube guide d'au moins 20 mm de diamètre de façon que les mesures des niveaux statique et dynamique puissent être faites en toutes circonstances avec précision à la sonde électrique.
- Une sonde de pression permettant des mesures de niveau d'eau en continu.
- Un compteur volumétrique ou un dispositif de mesure en continu des volumes est installé et maintenu en état de marche. La remise à zéro du compteur est interdite. Le dispositif de mesure en continu doit être infalsifiable et doit permettre de connaître également le volume cumulé du prélèvement.
- Un robinet de prélèvement est installé aux fins d'analyse des eaux brutes.

#### **ARTICLE 7 : SURVEILLANCE DES OUVRAGES, DES PRÉLÈVEMENTS ET DE LA NAPPE**

Pendant la durée de l'exploitation, le propriétaire des captages doit veiller au bon entretien des ouvrages et de leurs abords, de façon à rendre impossible toutes intercommunications entre niveaux aquifères différents ainsi que toute pollution des eaux souterraines.

Au moins tous les dix ans, un diagnostic du forage est réalisé. Il comprend notamment une mesure par micro moulinet pour connaître la vitesse et le positionnement des venues d'eau et une inspection par caméra de la colonne de captage.

Lorsque des travaux de réfection sont nécessaires, le permissionnaire en avise sans délai le Préfet (police de l'eau).

Le permissionnaire ou son gestionnaire consigne sur un registre ou cahier, les éléments listés ci-après, du suivi de l'exploitation des ouvrages :

- La mesure des débits, dans les conditions normales d'exploitation, faite une fois par an au minimum.
- Le relevé des volumes prélevés, au minimum hebdomadaire.
- Un suivi en continu du niveau dynamique.
- La mesure des niveaux statiques, effectuée une fois par mois dans des conditions et des périodes telles qu'il n'en résulte pas de gêne dans le fonctionnement des installations desservies par le captage. La mesure du niveau statique est réalisée après un arrêt de 4 heures au minimum.

**PRESCRIPTION :** Ces mesures sont adressées en fin d'année calendaire au Préfet (police de l'eau).

- Les incidents survenus dans l'exploitation, les opérations effectuées pour y remédier.

Ce registre ou cahier doit être tenu à la disposition du Préfet (police de l'eau et Direction départementale des Affaires Sanitaires et Sociales (DDASS)) ainsi que des agents délégués par ces administrations.

#### **ARTICLE 8 : PÉRIMÈTRES DE PROTECTION DU CAPTAGE**

Sont institués et déclarés d'utilité publique les périmètres de protection immédiate et éloignée du forage Cassiney. Il n'est pas établi de protection rapprochée en raison de la protection naturelle dont bénéficie l'aquifère à proximité du captage, dans l'état actuel de l'environnement.

Ces périmètres s'étendent conformément aux indications des plans joints au présent arrêté en *annexes 3 et 4*. Ces documents font foi en tout état de cause.

L'existence de la déclaration d'utilité publique des périmètres n'est pas remise en cause tant que l'ouvrage est exploité pour les besoins ayant motivé le présent arrêté.

## **ARTICLE 8.1 : PÉRIMÈTRE DE PROTECTION IMMÉDIATE**

D'une superficie de 2058 m<sup>2</sup>, il englobe la totalité de la parcelle n° 1876 de la section C du plan cadastral de la commune de Saucats.

Ce périmètre comprend :

- le forage protégé par un bâti,
- un local technique avec un transformateur,
- les installations de déferrisation,
- un dispositif anti-bélier et un regard de comptage.

Ce périmètre doit être et demeurer la pleine propriété de la Communauté urbaine de Bordeaux. Il est clôturé par un grillage d'une hauteur d'au moins 1,80 mètre et fermé par un portail cadénassé donnant sur la route départementale n° 651 (RD 651).

La tête du forage est surélevée et protégée par un capot étanche boulonné sur un socle en béton et muni d'un système de verrouillage empêchant toute tentative de détérioration de l'ouvrage.

L'accès à l'intérieur du périmètre est interdit à toute personne en dehors du maître d'ouvrage et des personnes habilitées.

Toute circulation, toute activité, tout travaux et tout stockage de produits autres que ceux strictement nécessaires à l'exploitation ou à l'entretien des installations de captage, de traitement et de stockage de l'eau potable y sont interdits et, d'une manière générale, tout fait susceptible d'altérer directement ou indirectement la qualité des eaux.

Le transformateur est placé sur bac de rétention pour éviter tout déversement de produit polluant sur le sol.

Les eaux de ruissellement du local technique et de la parcelle sont collectées par des caniveaux et rejetées au fossé qui longe la RD 651.

Ce fossé constitue une protection en cas d'un éventuel déversement accidentel lié à la circulation.

Les terrains et fossés doivent être régulièrement entretenus, l'emploi d'engrais et de produits phytosanitaires y est interdit.

Le périmètre et les installations sont conservés en bon état et contrôlés périodiquement.

**PRÉSCRIPTIONS** Les travaux suivants sont réalisés dans un délai de 2 ans à compter de la date de publication du présent arrêté :

- Mise en place d'un dispositif de traitement des eaux de lavage des filtres de déferrisation.

## **ARTICLE 8.2 : PÉRIMÈTRE DE PROTECTION ELOIGNÉE**

D'une superficie d'environ 314 hectares, il a la forme d'un cercle de rayon égal à 1 000 m centré sur le forage (plan au 1/12 500<sup>ème</sup> joint en *annexe 4*). Cette zone est entièrement située sur la commune de Saucats.

Ce périmètre constitue une zone vulnérable dans laquelle des précautions basées sur la réglementation générale doivent être prises de façon stricte pour ne pas dégrader la protection naturelle de la nappe Oligocène observée au niveau du forage.

### **PRÉSCRIPTIONS :**

- Les documents d'incidence ou d'impact de tous ouvrages, installations, travaux, activités, dépôts, aménagement ou occupation des sols travaux soumis à une procédure préfectorale d'autorisation ou de déclaration doivent apporter la preuve qu'ils ne seront pas susceptibles de porter atteinte à la nappe sur les plans quantitatif et qualitatif, en particulier :
  - Les projets entraînant la destruction de la protection naturelle de la nappe par ouverture de carrière, forage, excavations diverses et entraînant la disparition, même locale, de la couverture argileuse existante, ou la mise en communication de l'aquifère oligocène avec une nappe de qualité inférieure.

- L'établissement d'installations potentiellement polluantes susceptibles d'entraîner des déversements de produits chimiques sur le terrain naturel ou dans les collecteurs d'évacuation des eaux pluviales pouvant transiter jusqu'à la nappe même à travers les écrans argileux (cas notamment de certains solvants).
- Le document d'incidence de tout projet de forage captant la nappe de l'Oligocène, à l'exception des captages alimentant en eau la commune de Saucats; doit prouver qu'il ne générera pas en fonction de sa distance et de son débit des interférences préjudiciables à l'exploitation d'eau potable du forage Cassiney.
- Une information des opérateurs locaux (maire, services de l'Etat, pompiers...) est assurée au moyen d'un document de sensibilisation reprenant les prescriptions et accompagné d'une cartographie.

### **ARTICLE 8.3 : DISPOSITIONS COMMUNES AUX PÉRIMÈTRES**

1. Postérieurement à la publication du présent arrêté, tout propriétaire ou ayant droit d'un terrain, d'une activité, d'une installation, d'un ouvrage ou d'une occupation du sol réglementés dans les périmètres de protection, qui voudrait y apporter une modification doit faire connaître son intention au Préfet (DDASS) en précisant :
  - a. La localisation et les caractéristiques du projet, notamment celles qui risquent de porter atteinte directement ou indirectement à la qualité de la ressource en eau,
  - b. Les dispositions prévues pour parer aux risques précités.

Il a à fournir, à ses frais, tous les renseignements complémentaires susceptibles de lui être demandés y compris l'avis d'un hydrogéologue agréé.

2. Toutes mesures doivent être prises pour que le permissionnaire, l'exploitant de la distribution d'eau, le Préfet (DDASS et police de l'eau) soient avisés sans retard de tout accident entraînant le déversement de substances liquides ou solubles à l'intérieur des périmètres de protection.
3. Toute anomalie notable doit être signalée sans délai au préfet (DDASS).

### **ARTICLE 8.4 : DÉLAI ET DURÉE DE VALIDITÉ DES SERVITUDES**

Les ouvrages, installations, travaux, activités, dépôts, aménagement ou occupation des sols décrits doivent satisfaire aux obligations du présent arrêté dans un délai maximum de 2 ans, sauf mention particulière précisée aux articles concernés.

Les dispositions du présent arrêté demeurent applicables tant que le captage participe à l'approvisionnement en eau de consommation humaine de la collectivité dans les conditions fixées par celui-ci.

### **ARTICLE 8.5 INDEMNISATIONS DES SERVITUDES**

Les indemnités qui peuvent être dues aux propriétaires ou occupants de terrains compris dans les périmètres de protection sont fixées selon les règles applicables en matière d'expropriation pour cause d'utilité publique. Les indemnités dues sont à la charge du permissionnaire.

### **ARTICLE 9 : AUTORISATION TRAITEMENT ET DISTRIBUTION DE L'EAU**

Le permissionnaire est autorisé à traiter les eaux captées et à les distribuer en vue de la consommation humaine, sous réserve de répondre aux conditions exigées par le code de la santé publique et les textes réglementaires en vigueur. Le procédé de traitement, son installation, son fonctionnement et la qualité des eaux distribuées sont placés sous le contrôle du Préfet (DDASS).

#### **ARTICLE 9.1 : FILIÈRE DE TRAITEMENT**

Les eaux du forage Cassiney sont déferrisées sur place par déferrisation physico-chimique de type AQUAZUR puis envoyées dans la conduite des 100 000 m<sup>3</sup>/j qui arrive à l'usine de Saussette sur la commune de LEOGNAN.

Les eaux sont mélangées dans cette conduite avec celles des forages de la branche des 100 000 m<sup>3</sup>/j.

Un traitement de neutralisation à la soude et de désinfection au chlore gazeux est réalisé sur les eaux de mélange dans les réservoirs de la station de Saussette.

Ces réservoirs distribuent :



- Le secteur sud de la cote 75, via le château d'eau Brown, et plus particulièrement l'unité de distribution de Saussette qui comprend pour partie les communes de Villenave d'Ornon, Gradignan et Talence.
- Le réservoir de Cap Roux à Mérignac via une conduite de transport en gravitaire de 1400 mm de diamètre. L'axe Saussette-Cap Roux qui reçoit également les sources de Gamarde représente le plus important axe d'alimentation du réseau de la CUB avec une couverture d'environ 30% de ses besoins en eau.

Tous les produits et procédés de traitement utilisés sont agréés pour le traitement des eaux destinées à la consommation humaine.

Les matériaux entrant en contact avec l'eau sont conformes à la réglementation en vigueur. L'exploitant maintient à disposition du Préfet (DDASS) les éléments attestant de cette conformité sanitaire.

#### **PRESCRIPTIONS:**

- Tout projet de modification du traitement doit faire l'objet d'une déclaration auprès du Préfet (DDASS) qui appréciera, suivant l'importance des modifications, si une nouvelle autorisation est nécessaire.

### **ARTICLE 9.2 : SURVEILLANCE DE LA QUALITÉ DE L'EAU ET DES INSTALLATIONS**

La personne responsable de la production ou de la distribution d'eau veille au bon fonctionnement des systèmes de production, de traitement et de distribution et organise la surveillance de la qualité de l'eau distribuée. Les ouvrages de captage, les dispositifs de protection et de traitement et les systèmes de distribution sont régulièrement entretenus et contrôlés.

L'eau en production et distribution doit être conforme à la réglementation en vigueur.

#### **PRESCRIPTIONS :**

- La personne responsable de la production ou de la distribution d'eau est tenue de surveiller en permanence la qualité des eaux destinées à la consommation humaine.

Cette surveillance comprend notamment :

- Une vérification régulière des mesures prises pour la protection de la ressource utilisée et du fonctionnement des installations ;
- Un programme de tests ou d'analyses effectués sur des points déterminés en fonction des dangers identifiés que peuvent présenter les installations ;
- La tenue d'un fichier sanitaire recueillant l'ensemble des informations collectées à ce titre.

- Un suivi analytique du taux de fer est assuré en sortie des installations de déferrisation du forage.
- Un suivi analytique en continu est assuré pour les paramètres suivants:
  - Turbidité sur les eaux brutes à l'arrivée à la station de Saussette et sur les eaux traitées en départ distribution ;
  - Taux de désinfectant et pH sur les eaux traitées en départ distribution.

Ces paramètres sont affectés de valeurs guides et de seuils mini et/ou maxi qui permettent d'adapter des actions. Les valeurs sont transmises et enregistrées au télécontrôle Ausone, rue Paulin à Bordeaux. Une astreinte est assurée en dehors des heures ouvrées.

Les résultats de ces mesures sont archivées pendant une année au minimum sur support informatique.

- La personne responsable de la production ou de la distribution d'eau adresse chaque année au Préfet (DDASS), un bilan de fonctionnement du système de production, de traitement et de distribution (mesures, analyses, interventions, travaux, problèmes) et indique le plan de surveillance défini pour l'année suivante faisant apparaître notamment les éventuelles améliorations envisagées.
- Tout incident pouvant avoir des conséquences sur la santé publique doit être signalé sans délai au Préfet (DDASS).
- La sécurisation des installations de production d'eau destinée à la consommation humaine (captage, traitement et stockage) doit être assurée vis-à-vis des actes malveillants.

### **ARTICLE 9.3 : CONTRÔLE SANITAIRE**

La qualité de l'eau brute et traitée est contrôlée selon un programme annuel établi par le Préfet (DDASS) conformément à la réglementation en vigueur. La fréquence de contrôle pourra être modulée par le Préfet (DDASS) en fonction des résultats observés.

Les frais d'analyses et de prélèvements sont à la charge du permissionnaire.

### **ARTICLE 10 : PLAN ET VISITE DE RÉCOLEMENT**

Le permissionnaire établit un plan de récolement des installations à l'issue de la réalisation des travaux. Celui-ci est adressé au Préfet (DDASS et police de l'eau) dans un délai de 3 mois suivant l'achèvement des travaux.

Après réception, une visite de récolement est effectuée par les services de l'Etat en présence du maître d'ouvrage et de l'exploitant.

## **II – DISPOSITIONS GENERALES**

### **ARTICLE 11 : DURÉE DE L'AUTORISATION DE PRÉLÈVEMENT**

La présente autorisation est accordée pour une durée de TRENTE ANS à compter de la date de notification du présent arrêté.

### **ARTICLE 12 : CONFORMITÉ AU DOSSIER ET MODIFICATION**

Les installations, ouvrages, travaux ou activités, objets de la présente autorisation, sont situées, installées et exploitées conformément aux plans et au contenu du dossier de demande d'autorisation sans préjudice des dispositions de la présente autorisation.

### **ARTICLE 13 : MODIFICATION DES OUVRAGES OU DE LEUR MODE D'UTILISATION PAR LE PERMISSIONNAIRE**

Toutes modifications apportées aux ouvrages, installations, à leur mode d'utilisation, à la réalisation des travaux ou à l'aménagement en résultant à l'exercice des activités ou à leur voisinage et entraînant un changement notable des éléments du dossier de demande d'autorisation, doit être portée, avant sa réalisation, à la connaissance du Préfet avec tous les éléments d'appréciation, qui peut exiger une nouvelle demande d'autorisation, conformément aux dispositions de l'article R.214-20 du code de l'environnement.

### **ARTICLE 14 : ACCÈS AUX INSTALLATIONS**

Les agents chargés de la police de l'eau et de la DDASS auront libre accès aux installations, ouvrages, travaux ou activités autorisés par la présente autorisation, dans les conditions fixées par les codes de l'environnement et de la santé. Ils pourront demander communication de toute pièce utile au contrôle de la bonne exécution du présent arrêté.

### **ARTICLE 15 : CARACTÈRE DE L'AUTORISATION DE PRÉLÈVEMENT**

L'autorisation est accordée à titre personnel, précaire et révocable sans indemnité de l'Etat exerçant ses pouvoirs de police.

Si, à quelque époque que ce soit, l'Administration décidait dans un but d'intérêt général, notamment du point de vue de la lutte contre la pollution des eaux et leur régénération, dans le but de satisfaire ou de concilier les intérêts mentionnés à l'article L.211-1 du Code de l'Environnement, de modifier d'une manière temporaire ou définitive l'usage des avantages concédés par le présent arrêté, le permissionnaire ne pourrait réclamer aucune indemnité.

Faute par le permissionnaire de se conformer dans le délai fixé aux dispositions prescrites, l'administration pourra prononcer la déchéance de la présente autorisation et, prendre les mesures nécessaires pour faire disparaître aux frais du permissionnaire tout dommage provenant de son fait, ou pour prévenir ces dommages dans l'intérêt de l'environnement, de la sécurité et de la santé publique, sans préjudice de l'application des dispositions pénales relatives aux contraventions au code de l'environnement.



Il en sera de même dans le cas où, après s'être conformé aux dispositions prescrites, le permissionnaire changerait ensuite l'état des lieux fixé par la présente autorisation, sans y être préalablement autorisé, ou s'il ne maintenait pas constamment les installations en état normal de bon fonctionnement.

#### **ARTICLE 16 : RENOUELEMENT DE L'AUTORISATION DE PRÉLÈVEMENT**

Le bénéficiaire de l'autorisation peut obtenir le renouvellement de cette dernière. Dans ce cas, il doit formuler la demande auprès du Préfet (police de l'eau), dans un délai d'un an au plus et de six mois au moins, avant la date d'expiration de l'autorisation.

La demande comprend les pièces énumérées à l'article R.214-20 du code de l'environnement.

#### **ARTICLE 17 : TRANSFERT DE L'AUTORISATION DE PRÉLÈVEMENT**

Si le bénéfice de la présente autorisation est transmis à une autre personne que celle qui est mentionnée à l'article 1er du titre I, le nouveau bénéficiaire doit en faire la déclaration au Préfet, dans les trois mois qui suivent la prise en charge de l'ouvrage, de l'installation, des travaux ou des aménagements ou le début de l'exercice de son activité.

Cette déclaration doit mentionner, s'il s'agit d'une personne physique, les nom, prénom et domicile du nouveau bénéficiaire et, s'il s'agit d'une personne morale, sa dénomination ou sa raison sociale, sa forme juridique, l'adresse de son siège social ainsi que la qualité du signataire de la déclaration. Il est donné acte de cette déclaration.

La cessation définitive ou pour une période supérieure à deux ans, de l'exploitation ou de l'affectation indiquée dans la présente autorisation, d'un ouvrage ou d'une installation doit faire l'objet d'une déclaration, par l'exploitant ou, par défaut, par le propriétaire, auprès du Préfet dans le mois qui suit la cessation définitive, l'expiration du délai de deux ans ou le changement d'affectation. Il est donné acte de cette déclaration.

#### **ARTICLE 18 : DÉCLARATION DES INCIDENTS OU ACCIDENTS PAR LE PERMISSIONNAIRE**

Le permissionnaire est tenu de déclarer au préfet sans délai, dans les conditions fixées à l'article L.211-5 du code de l'environnement, les accidents ou incidents intéressant les installations, ouvrages, travaux ou activités faisant l'objet de la présente autorisation et qui sont de nature à porter atteinte aux intérêts mentionnés à l'article L.211-1 du code suscités.

Sans préjudice des mesures que pourra prescrire le préfet, le maître d'ouvrage devra prendre ou faire prendre toutes dispositions nécessaires pour mettre fin aux causes de l'incident ou accident, pour évaluer ses conséquences et y remédier.

Le permissionnaire demeure responsable des accidents ou dommages qui seraient la conséquence de l'activité ou de l'exécution des travaux et de l'aménagement.

#### **ARTICLE 19 : ARRÊT D'EXPLOITATION – ABANDON DES OUVRAGES**

Tout abandon d'exploitation de forage avec ou sans suppression de ce dernier doit être déclaré auprès du Préfet (police de l'eau), dans le mois qui suit la cessation définitive. Le Préfet se prononce, le cas échéant, sur l'opportunité de conserver en l'état l'ouvrage en cause, susceptible d'être utilisé par la suite à d'autres usages tels que le suivi piézométrique et la surveillance de la qualité de la nappe.

Dans le cas d'une réponse négative, le forage doit obligatoirement faire l'objet d'un comblement permettant d'éviter la communication entre aquifères et les pollutions par les eaux de surface.

Le comblement doit se faire sous la maîtrise d'œuvre d'un bureau d'études compétent en hydrogéologie qui présente au Préfet (police de l'eau), le projet, le procès-verbal de réalisation et de récolement des travaux effectués.

#### **ARTICLE 20 : RETRAIT OU SUSPENSION DE L'AUTORISATION DE PRÉLÈVEMENT – MISE HORS SERVICE OU SUPPRESSION DE L'OUVRAGE DE PRÉLÈVEMENT PAR LE PRÉFET**

La décision de retrait d'autorisation est prise par un arrêté préfectoral qui, s'il y a lieu, prescrit la remise du site dans un état tel qu'il ne s'y manifeste aucun danger ou aucun inconvénient pour les éléments concourant à la gestion équilibrée de la ressource en eau.

En cas de défaillance, du titulaire de l'autorisation retirée, dans l'exécution des travaux prescrits par la décision de retrait, le Préfet peut y faire procéder d'office, dans les conditions prévues à l'article L.216-1 du code de l'environnement.

Dans le cadre de la suspension ou du retrait de l'autorisation de prélèvement, le permissionnaire ou l'exploitant des ouvrages de prélèvements est tenu, jusqu'à la remise en service, la reprise de l'activité ou la remise en état des lieux, de prendre toutes dispositions nécessaires pour assurer la surveillance de l'ouvrage et des installations.

## **ARTICLE 21 : MODIFICATIONS DES PRESCRIPTIONS PAR LE PRÉFET**

A la demande du bénéficiaire de l'autorisation ou à sa propre initiative, le Préfet peut prendre des arrêtés complémentaires après avis du conseil départemental de l'environnement et des risques sanitaires et technologiques. Ces arrêtés peuvent fixer toutes les prescriptions additionnelles que la protection des éléments mentionnés à l'article L.211-1 du Code de l'Environnement rend nécessaires ou atténuer celles des prescriptions primitives dont le maintien n'est plus justifié.

## **ARTICLE 22 : DROITS DES TIERS**

Les droits des tiers sont et demeurent expressément réservés.

## **ARTICLE 23 : PUBLICATION ET INFORMATION DES TIERS**

### **1 - à la charge du Préfet :**

- Le présent arrêté est notifié au permissionnaire au siège de la Communauté Urbaine de Bordeaux, Esplanade Charles de Gaulle – 33076 Bordeaux et au maire de SAUCATS, publié au recueil des actes administratifs de la préfecture et mis à la disposition du public sur le site internet de la préfecture.
- Une mention de l'affichage en mairie est insérée en caractères apparents par les soins du préfet et aux frais du permissionnaire dans deux journaux locaux du département.

### **2 - à la charge du permissionnaire :**

- Le permissionnaire transmet à la préfecture dans un délai de 1 an après la date de signature de l'arrêté, une note sur l'accomplissement des formalités portant sur l'insertion de l'arrêté dans les documents d'urbanisme.

### **3 - à la charge de la commune de SAUCATS:**

- Le présent arrêté est inséré dans les documents d'urbanisme de la commune dont la mise à jour doit être effective dans un délai de 3 mois après la date de signature de l'arrêté, dans les conditions définies aux articles L126-1 et R126-3 du code de l'urbanisme,
- Le présent arrêté est affiché en mairie pendant une durée minimale de deux mois.
- Le maire conserve le présent arrêté et délivre à toute personne qui le demande les informations sur les servitudes qui y sont rattachées.
- Procès-verbal de l'accomplissement de ces formalités d'affichage est dressé par les soins du maire.

## **ARTICLE 24 : AUTRES RÉGLEMENTATIONS**

La présente autorisation ne dispense pas le permissionnaire de requérir les autorisations nécessitées par l'application d'autres réglementations, notamment celles susceptibles d'être exigées par le code de l'urbanisme.

## **ARTICLE 25 : DÉLAI ET VOIE DE RECOURS**

La présente décision ne peut être déférée qu'au Tribunal Administratif de Bordeaux (9, rue Tastet - BP 947 - 33063 BORDEAUX CEDEX).

- en ce qui concerne la déclaration d'utilité publique, en application de l'article R 421-1 du code de la justice administrative,

- par toute personne ayant intérêt pour agir, dans un délai de deux mois à compter de son affichage en mairie.
- en ce qui concerne les servitudes publiques, en application de l'article R 421-1 du code de la justice administrative :
  - par les propriétaires concernés dans un délai de deux mois à compter de sa notification.
- en ce qui concerne le code de l'environnement, en application des articles L 211-6, L.214-10, L.216-2 du code de l'environnement et dans les conditions prévues à l'article L.514-6 dudit code.
  - par le bénéficiaire, dans un délai de deux mois à compter de la notification du présent arrêté,
  - par les tiers, dans un délai de quatre ans à compter de la publication ou de l'affichage, ce délai étant le cas échéant prolongé jusqu'à la fin d'une période de deux années suivant la mise en activité de l'installation.

Toute personne peut également saisir dans un délai de deux mois à compter de la notification et de la publication du présent arrêté :

- le préfet de Gironde d'un recours gracieux; le silence gardé par l'administration pendant plus de deux mois vaut décision de rejet,
- les ministres chargés de la santé et de l'environnement d'un recours hiérarchique; le silence gardé pendant plus de deux mois vaut décision de rejet.

Cette personne dispose alors d'un délai de deux mois pour se pourvoir devant le Tribunal Administratif de Bordeaux à compter de la date d'expiration de la période de deux mois ou à compter de la réponse explicite de l'administration.

## **ARTICLE 26 : SANCTIONS**

- Non respect de la déclaration d'utilité publique

En application de l'article L.1324-3 du code de la santé publique, est puni d'un an d'emprisonnement et de 15 000 € d'amende, le fait de ne pas se conformer aux dispositions des actes déclaratifs d'utilité publique.

- Dégradation, pollutions d'ouvrages

En application de l'article L.1324-4 du code de la santé publique, est puni de trois ans d'emprisonnement et de 45 000 € d'amende, le fait de dégrader des ouvrages publics destinés à recevoir ou à conduire des eaux d'alimentation, de laisser introduire des matières susceptibles de nuire à la salubrité dans l'eau de source, des fontaines, des puits, des citernes, des aqueducs, des réservoirs d'eau servant à l'alimentation publique.

- Obstacle à la mission des agents du ministère de la santé pour le contrôle du respect du règlement sanitaire

En application de l'article L1312-2 du code de la santé publique, est puni de trois mois d'emprisonnement et de 3 750 € d'amende.

- Obstacle à la mission des agents de la police de l'eau et des milieux aquatiques pour le contrôle du respect du code de l'environnement

En application de l'article L216-10 du code de l'environnement, est puni de six mois d'emprisonnement et de 7 500 € d'amende.

- Non-respect des prescriptions fixées par le préfet dans l'arrêté d'autorisation et les arrêtés complémentaires

En application de l'article L216-10 du code de l'environnement, est puni de deux ans d'emprisonnement et de 150 000 € d'amende.

## **ARTICLE 27 : ABROGATION**

L'arrêté préfectoral du 8 avril 1974 autorisant l'exécution du forage Cassiney sur la commune de Saucats pour captage d'eaux souterraines est abrogé.

## **ARTICLE 28 : EXÉCUTION**

- le Président de la Communauté Urbaine de BORDEAUX,
- le Maire de la commune de SAUCATS,

- le Secrétaire Général de la Préfecture de la Gironde,
- la Directrice Départementale des Affaires Sanitaires et Sociales,
- le Directeur Départemental de l'Agriculture et de la Forêt,
- le Directeur Départemental de l'Équipement,
- le Directeur Régional de l'Industrie, de la Recherche et de l'Environnement,

sont chargés, chacun en ce qui le concerne, de l'exécution du présent arrêté.

Fait à Bordeaux le, 29 JUIN 2008

LE PREFET,

Pour le Préfet,  
Le Secrétaire Général

Bernard GONZALEZ

#### **ANNEXES :**

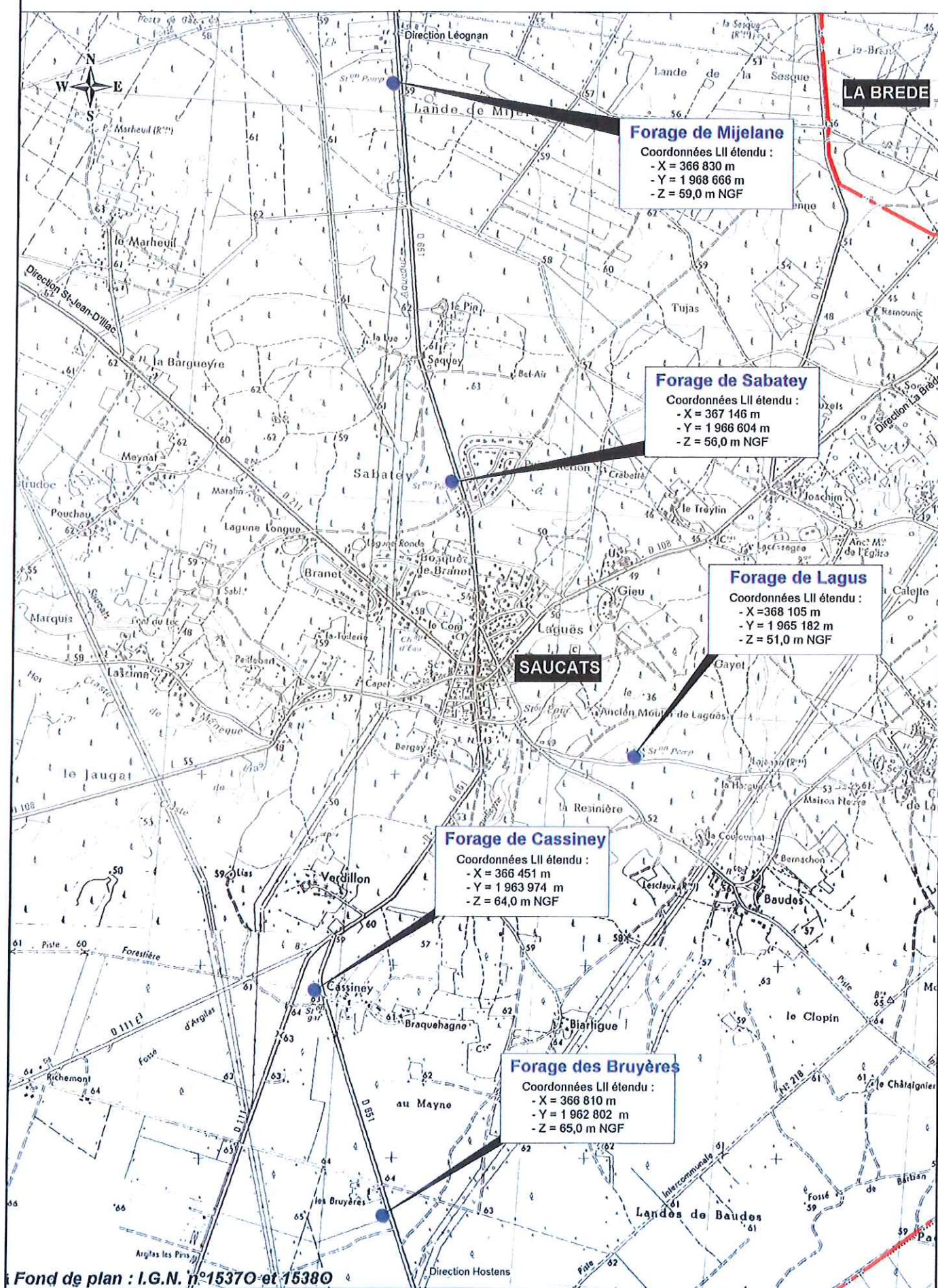
- annexe 1 : plan de situation
- annexe 2 : coupe du forage
- annexe 3 : plan du périmètre de protection immédiate
- annexe 4 : plan du périmètre de protection éloignée

#### **PLAN DE DIFFUSION :**


Permissionnaire	1	DIREN	1
Préfecture de la Gironde	1	DRIRE	1
DDASS	1	Commissaire enquêteur	1
DDAF	1	Commune de SAUCATS	1
DDE	1	M. le Président de la CLE du SAGE Nappes Profondes de la Gironde	1



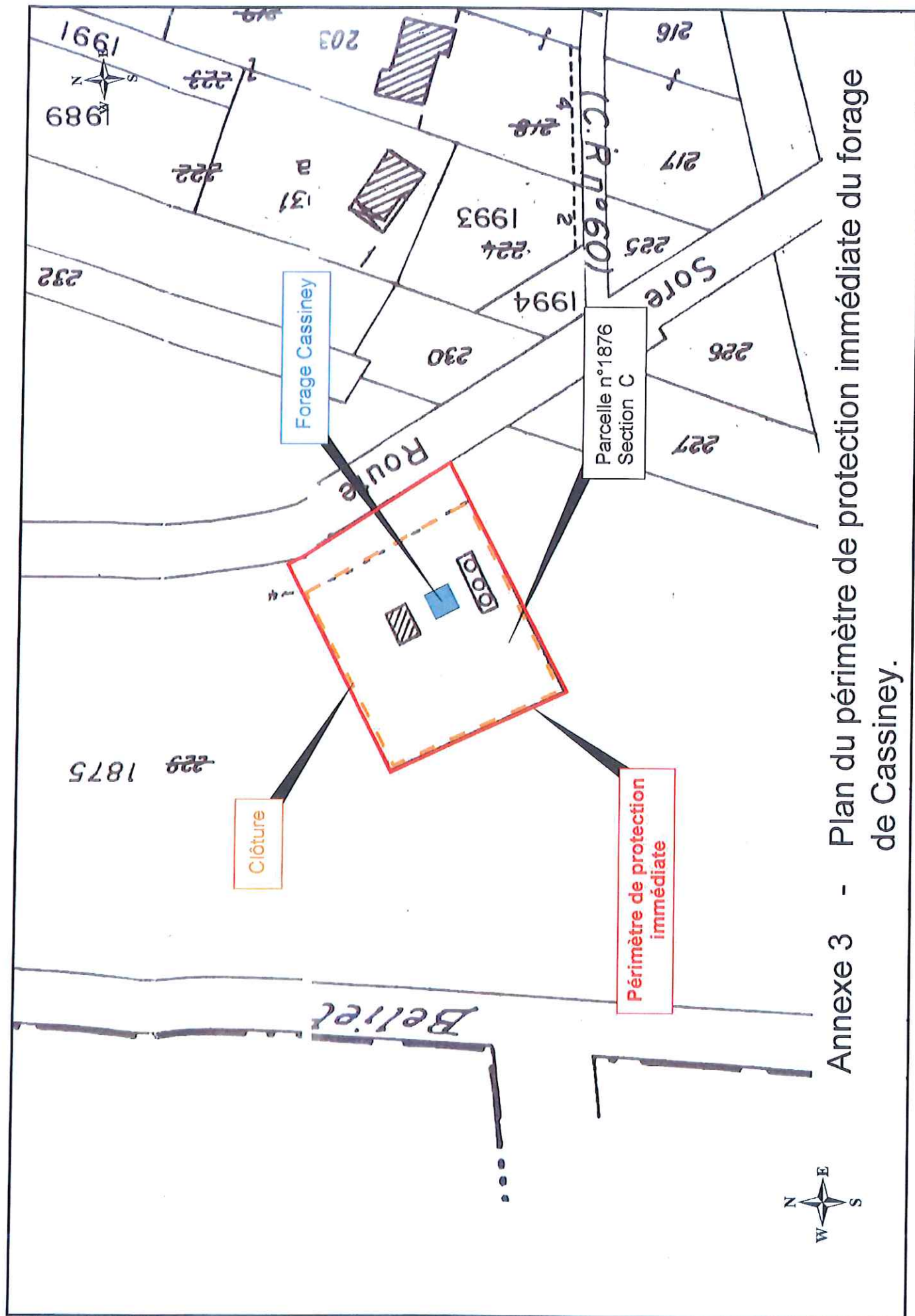
# Annexe 1 - Plan de situation du forage de Cassiney.



## Annexe 2 : coupes du forage







Annexe 3 - Plan du périmètre de protection immédiate du forage de Cassiney.



## Annexe 4 - Plan du périmètre de protection éloignée du forage de Cassiney.

